

MB "Geoprorange"

**NEKILNOJAMOJO DAIKTO
KADASTRINI MATAVIM BYLA**

Tomas: **KF1**

Nekilnojamojo turto objektas: **Inžinerinis statinys**

Registro Nr.: **44/1462908 (Statiniai)**

Adresas: **Šalčinink r. sav. Aklis k.**

Lap skaičius: **7**



SUDERINTA

Valstybės įmonė Registrų centras

Elektroniniu parašu pasirašė: Džineta Grigaliauskienė

Pareigos: Vyresnioji kadastro specialistė

Laiko žyma: 2024-10-03 08:10:23

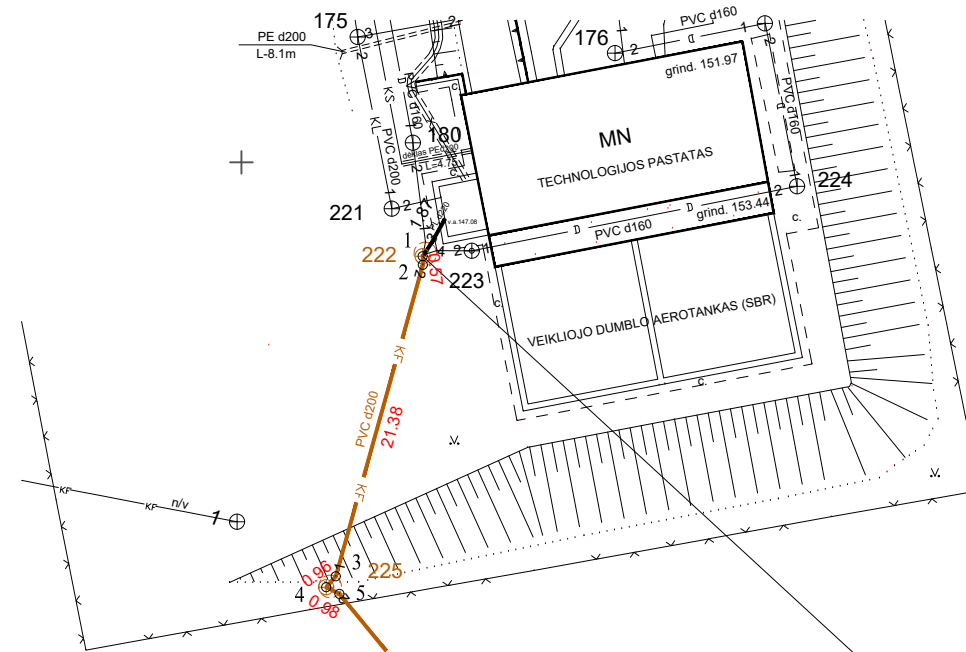
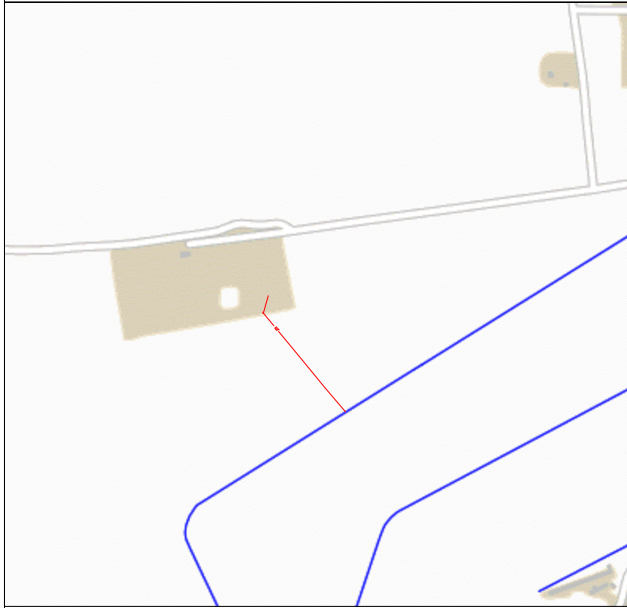
Tomo Nr. **KF1**
Registro **44/1462908**

BYLOS TOMO VIDAUS APYRAŠAS

Eil. Nr.	Dokumento pavadinimas	Dokumento		Lap skai .	Bylos lap numeriai	Pastabos
		Nr.	Data			
1	Statinio planas "STATINI IŠD STYMO PLANAS"		2024-09-23	2	1-2	
2	NUOTEK ŠALINIMO TINKL IR J DALI KADASTRO DUOMENYS 1VF FORMA		2024-09-23	3	3-5	
3	NUOTEK ŠALINIMO TINKL IR J DALI VER I NUSTATYMAS 2VF FORMA		2024-09-23	1	6	

Vidaus apyrašo lap 6

Direktorius Mindaugas Juozaponis



72/20 - 0018 X=6004750.00
72/20 - 0038 Y=564350.00

PVC d200 mm
L=185.16m, Gylis 3m (KF1)

Objekto pavadinimas	Savitakiniai nuotekų tinklai		
Gatvė			
Kaimas (miestelis)	Aklės k.		
Miestas			
Savivaldybė	Šalčininkų r. sav.		
Žemės sklypo kadastro Nr.			
*Pildoma, kai statiniai yra viename žemės sklype			
Kadastro duomenų nustatymui naudota medžiaga			
Medžiagos pavadinimas	Pažymėjimo Nr.	Vardas Pavardė	data
kontrolinė nuotrauka	1GKV-414	V.Kapleris	2011-10
kadastrinė nuotrauka	2M-ME-189	V.Puodžiūnas	2011-11

MB "Geoprora" kodas: 304686603, buveinės (deklaruotas) adresas: Kaunas, Kuosų g. 3, info@geoprora.lt 8-687-70031

Matininko kvalifikacijos pažymėjimo Nr.	Pareigos	Vardas ir pavardė	Data
2M-M-1785	Matininkas	Mindaugas Juozaponis	2024-09-23

Lapas 2

IŠDĖSTYMO PLANAS M 1:500

Objekto pavadinimas	Savitakiniai nuotekų tinklai
Gatvė	
Kaimas (miestelis)	Aklės k.
Miestas	
Savivaldybė	Šalčininkų r. sav.

KOORDINAČIŲ ŽINIARAŠTIS

Koordinacijų sistema: LKS94		
taško Nr.	X	Y
1	6004793,79	564361,99
2	6004793,22	564362,00
3	6004772,63	564356,24
4	6004771,91	564355,61
5	6004771,46	564356,49
6	6004733,22	564387,95
7	6004708,05	564408,81
8	6004677,71	564433,86
9	6004647,44	564459,56

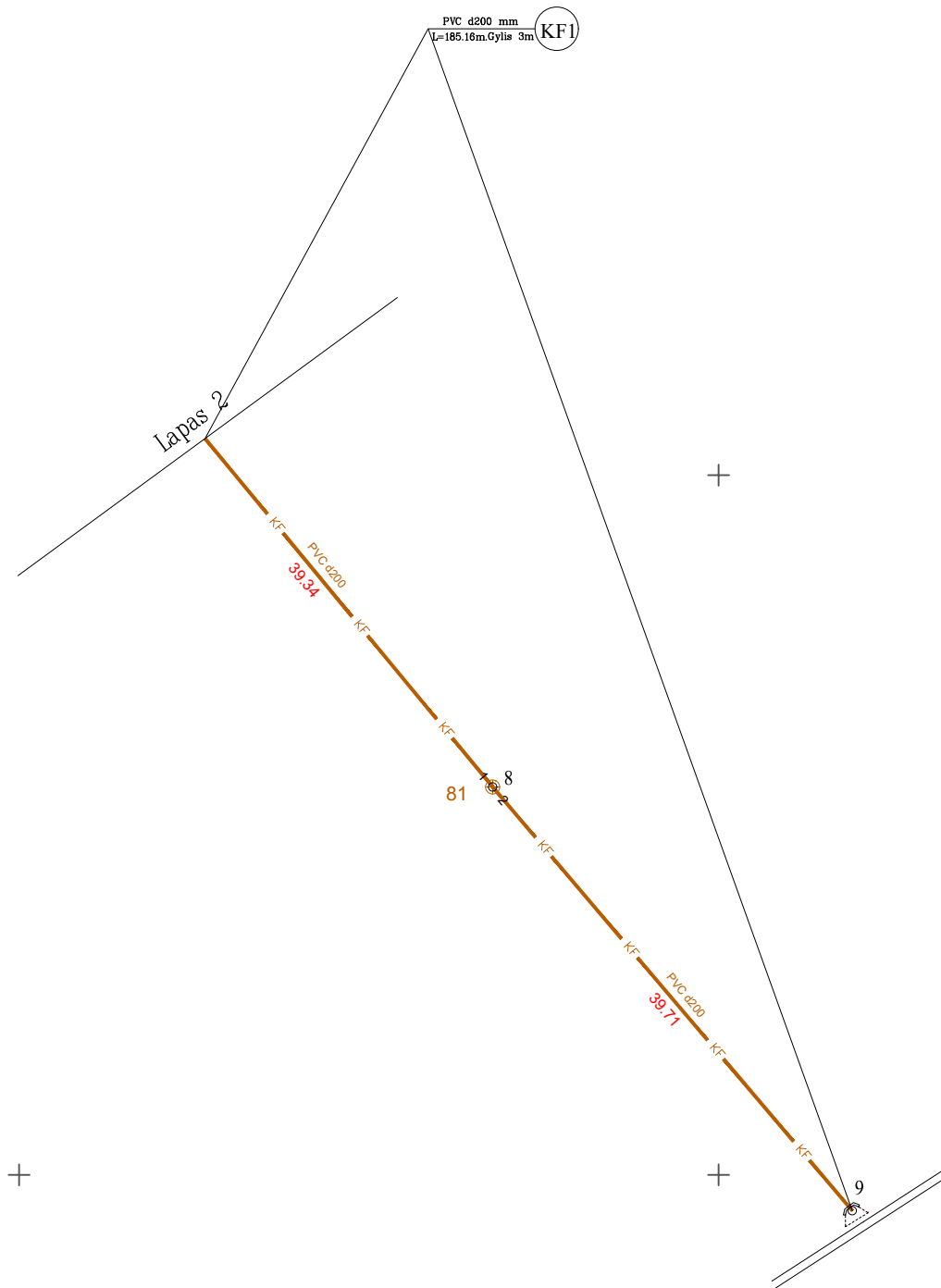
Žiniaraštį sudarė:

Matininkas, nustatęs kadastro duomenis

Mindaugas Juozaponis
(vardas ir pavardė)

IŠDĖSTYMO PLANAS M 1:500

72/20 - 0018 72/20 - 0019
72/20 - 0038 72/20 - 0039



Objekto pavadinimas	Savitakiniai nuotekų tinklai		
Gatvė			
Kaimas (miestelis)	Aklės k.		
Miestas			
Savivaldybė	Šalčininkų r. sav.		
Žemės sklypo kadastro Nr.			
*Pildoma, kai statiniai yra viename žemės sklype			
Kadastro duomenų nustatymui naudota medžiaga			
Medžiagos pavadinimas	Pažymėjimo Nr.	Vardas Pavardė	data
kontrolinė nuotrauka	1GKV-414	V.Kapleris	2011-10
kadastrinė nuotrauka	2M-ME-189	V.Puodžiūnas	2011-11
MB "Geopranga" kodas: 304686603, buveinės (deklaruotas) adresas: Kaunas, Kuosų g. 3, info@geopranga.lt 8-687-70031			
Matininko kvalifikacijos pažymėjimo Nr.	Pareigos	Vardas ir pavardė	Data
2M-M-1785	Matininkas	Mindaugas Juozaponis	2024-09-23

MB "Geopranga", kodas: 304686603, adresas: Kuos g. 3 LT-45433 Kaunas
 Matininkas(-) MINDAUGAS JUOZAPONIS, kvalifikacijos pažymėjimo Nr. 2M-M-1785, el. pašto adresas (-ai):
 info@geopranga.lt

NUOTEK ŠALINIMO TINKLŲ IR JŲ DALIŲ KADASTRO DUOMENYS

Statinio kadastro duomenys

Adresas Šalininkų r. sav. Aklėškis k.
 Paskirtis Nuotekų šalinimo tinklas
 Pavadinimas Savitakiniai nuotekų tinklai
 Žymėjimas plane KF1
 Kadastro duomenų nustatymo data 2024-09-23
 Statybos būklė Unikalus numeris 4400-2239-6923

Statybos pradžios metai:	1970	Nuotekų linijos rūšis:	Beslėginė
Statybos pabaigos metai:	1970	Nuotekų linijos būdas:	Buitinis
Rekonstravimo pradžios metai:	2011	Baigtumo procentas: %	100
Rekonstravimo pabaigos metai:	2011	Medžiaga:	Polivinilchloridas
Kap. remonto pradžios metai:		Ilgis: m	185,16
Kap. remonto pabaigos metai:		Ilgis: km	
Papr. remonto pradžios metai:		Plotas: kv. m	
Papr. remonto pabaigos metai:		Tūris: kub. m	
Statinio kategorija:	Ypatingasis	Kiekis: vnt.	
Nuotekų linijos reikšmė:	Išvadinė	Koordinat X:	
Nuotekų renginio reikšmė:		Koordinat Y:	

Statinio sudėtinės dalies kadastro duomenys

Žymėjimas	KF1		
Pavadinimas	Nuotekų šalinimo tinklai		
Statybos pradžios metai:	1970	Medžiaga:	Polivinilchloridas
Statybos pabaigos metai:	1970	Ilgis: m	185,16
Rekonstravimo pradžios metai:	2011	Skersmuo: mm	200
Rekonstravimo pabaigos metai:	2011	Aukštis: m	
Kap. remonto pradžios metai:		Plotis: m	
Kap. remonto pabaigos metai:		Gylis: m	3
Papr. remonto pradžios metai:		Markė:	
Papr. remonto pabaigos metai:			



* 1 1 7 0 7 1 2 2 7 4 *

Statinio sud tin s dalies kadastro duomenys

Žym jimas	222		
Pavadinimas	Šulinys		
Statybos pradžios metai:	1970	Ilgis: m	
Statybos pabaigos metai:	1970	Plotis: m	
Rekonstravimo pradžios metai:	2011	Gylis: m	5,11
Rekonstravimo pabaigos metai:	2011	Skersmuo: mm	1500
Kap. remonto pradžios metai:		T ris: kub. m	
Kap. remonto pabaigos metai:		Kiekis: vnt.	1
Papr. remonto pradžios metai:		Koordinat X:	6004793,79
Papr. remonto pabaigos metai:		Koordinat Y:	564361,99
Medžiaga:	Betonas		

Statinio sud tin s dalies kadastro duomenys

Žym jimas	225		
Pavadinimas	Šulinys		
Statybos pradžios metai:	1970	Ilgis: m	
Statybos pabaigos metai:	1970	Plotis: m	
Rekonstravimo pradžios metai:	2011	Gylis: m	3,48
Rekonstravimo pabaigos metai:	2011	Skersmuo: mm	1500
Kap. remonto pradžios metai:		T ris: kub. m	
Kap. remonto pabaigos metai:		Kiekis: vnt.	1
Papr. remonto pradžios metai:		Koordinat X:	6004771,91
Papr. remonto pabaigos metai:		Koordinat Y:	564355,61
Medžiaga:	Betonas		

Statinio sud tin s dalies kadastro duomenys

Žym jimas	81		
Pavadinimas	Šulinys		
Statybos pradžios metai:	1970	Ilgis: m	
Statybos pabaigos metai:	1970	Plotis: m	
Rekonstravimo pradžios metai:	2011	Gylis: m	1,54
Rekonstravimo pabaigos metai:	2011	Skersmuo: mm	320
Kap. remonto pradžios metai:		T ris: kub. m	
Kap. remonto pabaigos metai:		Kiekis: vnt.	1
Papr. remonto pradžios metai:		Koordinat X:	6004677,71
Papr. remonto pabaigos metai:		Koordinat Y:	564433,86
Medžiaga:	Betonas		



* 1 1 7 0 7 1 2 2 7 4 *

Statinio sud tin s dalies kadastro duomenys

Žym jimas	21		
Pavadinimas	Šulinys		
Statybos pradžios metai:	1970	Ilgis: m	
Statybos pabaigos metai:	1970	Plotis: m	
Rekonstravimo pradžios metai:	2011	Gylis: m	2,6
Rekonstravimo pabaigos metai:	2011	Skersmuo: mm	320
Kap. remonto pradžios metai:		T ris: kub. m	
Kap. remonto pabaigos metai:		Kiekis: vnt.	1
Papr. remonto pradžios metai:		Koordinat X:	6004733,22
Papr. remonto pabaigos metai:		Koordinat Y:	564387,95
Medžiaga:	Plastikas		

Statinio sud tin s dalies kadastro duomenys

Žym jimas	31		
Pavadinimas	Šulinys		
Statybos pradžios metai:	1970	Ilgis: m	
Statybos pabaigos metai:	1970	Plotis: m	
Rekonstravimo pradžios metai:	2011	Gylis: m	2,35
Rekonstravimo pabaigos metai:	2011	Skersmuo: mm	1500
Kap. remonto pradžios metai:		T ris: kub. m	
Kap. remonto pabaigos metai:		Kiekis: vnt.	1
Papr. remonto pradžios metai:		Koordinat X:	6004708,05
Papr. remonto pabaigos metai:		Koordinat Y:	564408,81
Medžiaga:	Betonas		

direktorius

MINDAUGAS JUOZAPONIS



* 1 1 7 0 7 1 2 2 7 4 *

MB "Geoprora", kodas: 304686603, adresas: Kuos g. 3 LT-45433 Kaunas
Matininkas(-) MINDAUGAS JUOZAPONIS, kvalifikacijos pažymėjimo Nr. 2M-M-1785, el. pašto adresas (-ai): info@geoprora.lt

NUOTEK ŠALINIMO TINKL IR J DALI VER I NUSTATYMAS

Adresas Šal inink r. sav. Akl s k.
Unikalus numeris 4400-2239-6923
Vert s nustatymo data 2024-09-23

Žymėjimas	Pavadinimas	Kasmetinis vertės mažinimo koeficientas	Matavimo vienetas	Kiekis	Įkainojimo pagrindas	Vidutinė vieneto statybos vertė po indeksavimo, Eur	Atkūrimo kaštai (statybinė vertė), Eur	Nusidėvimas %	Atkuriamoji vertė, Eur	Vietovės pataisos koeficientas	Vidutinė rinkos vertė, Eur
1	2	3	4	5	6	7	8	9	10	11	12
KF1	Nuotek šalinimo tinklai	3,3	m	185,16	NTK 2024-4.2.21	114,71	21200	43	12100	1	12100
	Viso						21200		12100		12100

direktorius

MINDAUGAS JUOZAPONIS



* 1 1 7 0 7 1 2 2 7 5 *